




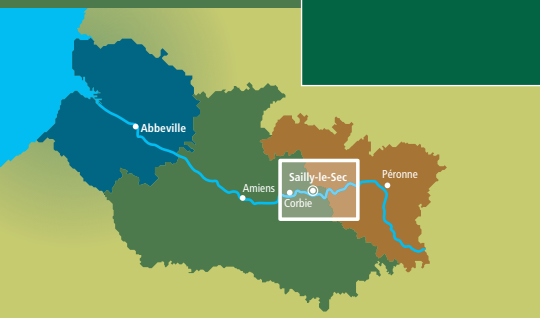
Autour de Saily-le-Sec

Une balade très agréable en vallée de Somme qui alterne chemin de halage, marais, larris, plaine et qui réserve en supplément de beaux points de vues.

-  Durée : 3 heures 10
-  Distance : 9,5 km
-  Parcours : facile

Départ : Face au camping de Saily-le-Sec

Saily-le-Sec, x



© C. Bascin

La Somme

- ① Du camping de Saily-le-Sec, dirigez vous vers la droite, emprunter la passerelle au dessus du contre-fossé du canal de la Somme. Tourner à droite pour longer celui-ci par le chemin de halage. Votre parcours se fait bucolique.
- ② Tourner à droite, franchir le contre fossé du canal de la Somme par la passerelle. Faire le tour des Marais de Vaux jusqu'à la route. Traverser avec prudence.
- ③ Dirigez vous vers la gauche quelques mètres avant d'emprunter sur votre droite un chemin de terre. Vous pénétrez dans la superbe et verdoyante vallée d'Ornival. Votre parcours se fait pentu. Au bout du chemin, tourner à droite pour longer le bois de Saint-Martin.
- ④ Tourner à nouveau à droite sur la route, puis encore à droite à mi-pente. Dirigez vous à gauche pour plonger vers Saily-le-Sec.

- Entre village, plaine et marais, le paysage est saisissant. Tourner à gauche.
- ⑤ Entrer dans Saily-le-Sec par la rue du Papillon. Passer devant l'église reconstruite après la Première Guerre Mondiale. Rue du Maréchal-Leclerc, tourner à gauche.
- ⑥ Aller tout droit, puis prendre à droite la rue de la Cense. La parcourir entièrement. Passer devant l'aire de jeux et les bancs sur votre gauche.
- ⑦ Tourner à droite et emprunter le petit chemin. Le parcourir jusqu'au contre fossé du canal de la Somme.
- ⑧ Enjamber la passerelle vers le chemin de halage. Tourner à droite jusqu'à la passerelle de départ. Tourner à droite une fois encore pour retrouver la rue du camping de Saily-le-Sec.

Office de tourisme Corbie Bocage 3 Vallées
Tél :03 22 96 95 76
www.officetourismecorbie.80@laposte.net

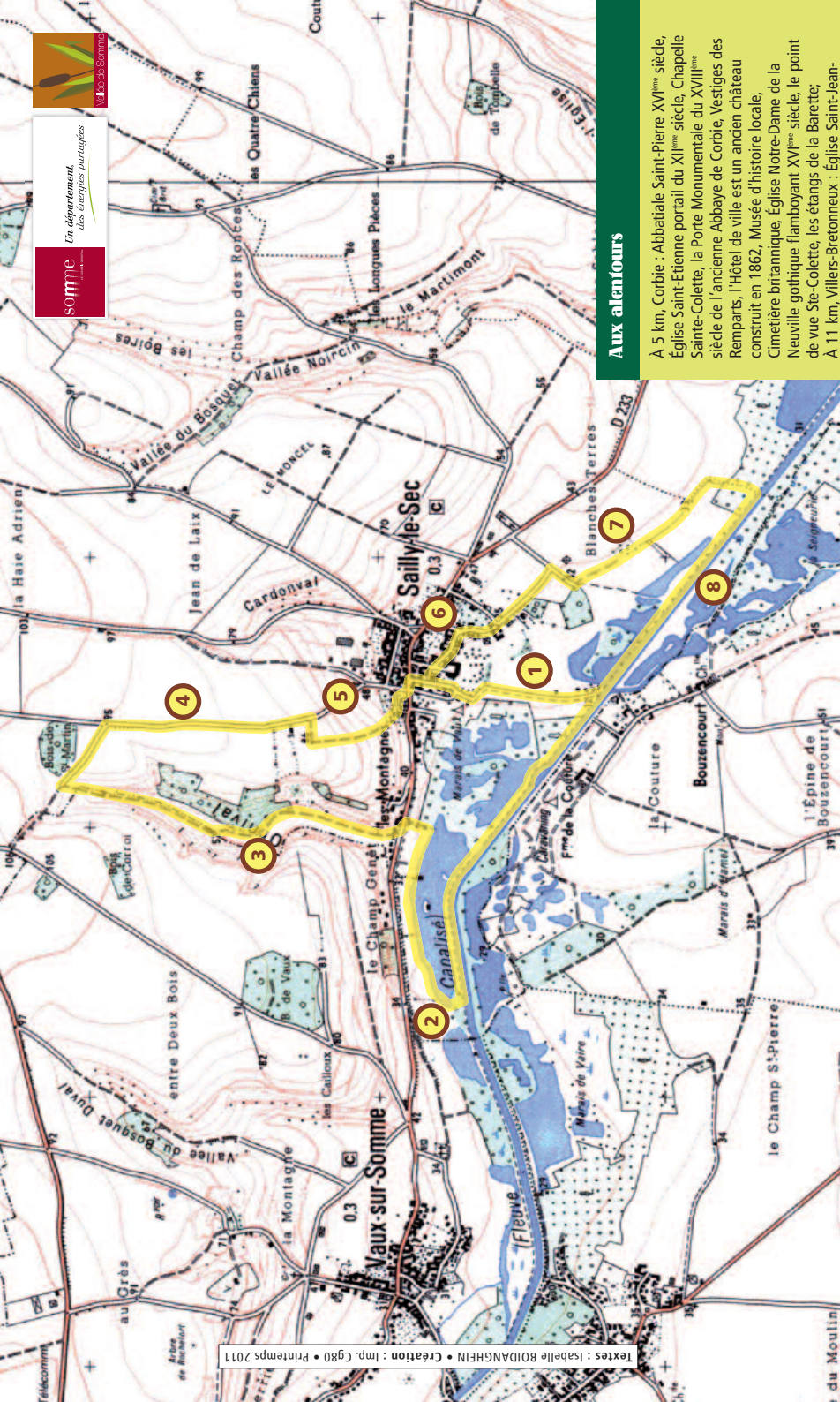
À découvrir

Hommage aux Australiens
Sur les hauteurs de Saily-le-Sec, se trouve le Monument aux morts de la troisième Division australienne. Il rend hommage aux bataillons de tête de cette division qui sont arrivés le matin du 27 mars 1918 aux alentours du village pour prendre la relève des troupes britanniques fatiguées. Ils ont pour mission d'occuper une vieille ligne de défense française entre la Somme, au sud, et son affluent, l'Ancre, au nord. À leur arrivée, les Allemands, qui souhaitent prendre le plus vite possible Amiens leur tirent dessus. Courageux, ils réussissent à repousser l'avancée allemande.



Un département
des énergies partagées

somme



Textes : Isabelle BODANGHEIN • Création : Imp. Cg80 • Printemps 2011

Aux alentours

- A 5 km, Corbie : Abbatale Saint-Pierre XVI^{ème} siècle, Église Saint-Étienne portail du XI^{ème} siècle, Chapelle Sainte-Colette, la Porte Monumentale du XVII^{ème} siècle de l'ancienne Abbaye de Corbie, Vestiges des Remparts, l'Hôtel de ville est un ancien château construit en 1862, Musée d'histoire locale, Cimetière britannique, Église Notre-Dame de la Neuville gothique flamboyant XVI^{ème} siècle, le point de vue Ste-Colette, les étangs de la Barette;
- A 11 km, Villers-Bretonneux : Église Saint-Jean-Baptiste de 1929, Monuments et Cimetières de la Grande Guerre, Mémorial et Musée franco-australien,
- A 4 km, Fréchencourt : les Puits tournaents ou Sources bleues;
- A 9 km, Contay : Temple protestant.

Les sentiers ne sont pas adaptés aux pratiques équestres et sports motorisés.



Ce circuit est entretenu par la Communauté de communes du Val de Somme.

Balilage	Continuité d'itinéraire	Changement de direction	Mauvaise direction
N			