

Communauté de Communes

# VAL DE SOMME

## Modification du PLUi



## Liste des emplacements réservés

Vu pour être annexé à la délibération du  
approuvant la Modification de Droit Commun n°3 du Plan Local d'Urbanisme Intercommunal.

Fait à Corbie,  
Le Président,

Dossier 23065912

réalisé par



Auddicé Urbanisme  
ZAC du Chevalement  
5 rue des Molettes  
59286 Roost-  
Warendin  
**03 27 97 36 39**

L'article L151-41 permet la création d'emplacements réservés :

*« Le règlement peut délimiter des terrains sur lesquels sont institués :*

*1° Des emplacements réservés aux voies et ouvrages publics dont il précise la localisation et les caractéristiques ;*

*2° Des emplacements réservés aux installations d'intérêt général à créer ou à modifier ;*

*3° Des emplacements réservés aux espaces verts à créer ou à modifier ou aux espaces nécessaires aux continuités écologiques ;*

*4° Dans les zones urbaines et à urbaniser, des emplacements réservés en vue de la réalisation, dans le respect des objectifs de mixité sociale, de programmes de logements qu'il définit ;*

*5° Dans les zones urbaines et à urbaniser, des servitudes interdisant, sous réserve d'une justification particulière, pour une durée au plus de cinq ans dans l'attente de l'approbation par la commune d'un projet d'aménagement global, les constructions ou installations d'une superficie supérieure à un seuil défini par le règlement. Ces servitudes ne peuvent avoir pour effet d'interdire les travaux ayant pour objet l'adaptation, le changement de destination, la réfection ou l'extension limitée des constructions existantes »*

L'emplacement réservé permet aux collectivités et services publics de préserver la localisation d'un futur équipement d'intérêt public. Un terrain ne peut être classé en emplacement réservé, que s'il est destiné à recevoir un des équipements d'intérêt public, à savoir la réalisation de voies et ouvrages publics, les installations d'intérêt général et les espaces verts.

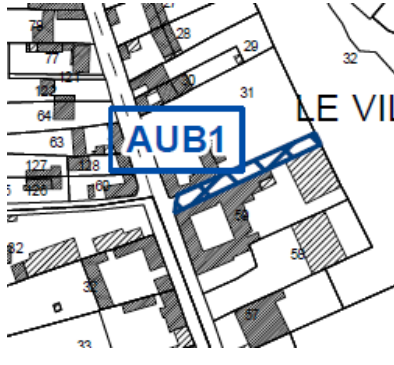

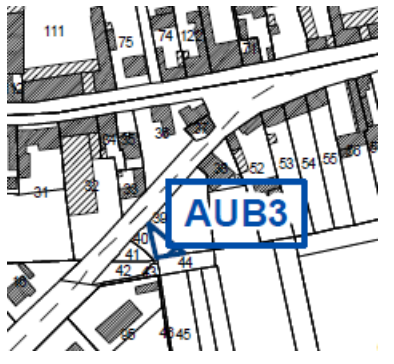

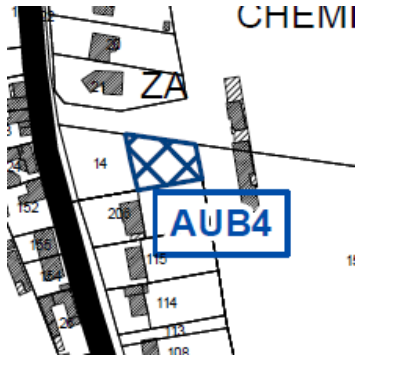

Ces emplacements réservés sont repérables sur le document graphique et le numéro qui est affecté à chacun d'eux renvoie à une liste qui figure en annexe de la règle écrite (le règlement). Cette liste, distinguant les emplacements réservés pour des équipements ou des espaces verts des emplacements réservés pour des aménagements particuliers de la voirie, indique le lieu et décrit sommairement le projet concerné, puis précise le bénéficiaire et la surface indicative de l'emplacement réservé.

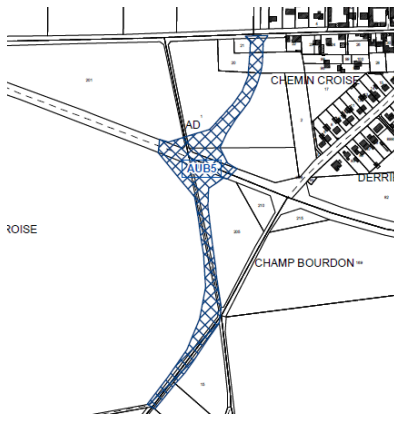

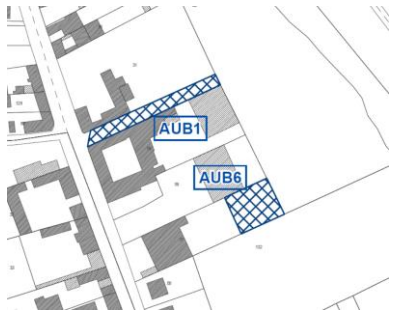

L'inscription d'un terrain en emplacement réservé :

- entraîne une interdiction de construire sur le terrain pour toute destination autre que l'équipement prévu ;
- n'entraîne pas de transfert de propriété. Le propriétaire en conserve la jouissance et la disposition. Il peut donc jouir de son bien, le vendre ou mettre la commune en demeure de l'acheter ;
- s'il souhaite exercer son droit de délaissement, conformément à l'article L. 123-17, le propriétaire d'un terrain bâti ou non bâti réservé par un PLU peut, dès que ce plan est opposable aux tiers, exiger de la collectivité ou du service public au bénéfice duquel le terrain a été réservé qu'il soit procédé à son acquisition dans les conditions et délais mentionnés aux articles L. 230-1 et suivants du Code de l'Urbanisme.

**Les emplacements réservés délimités dans le PLUi du Val de Somme sont les suivants :**

■ AUBIGNY

N°	Extrait de plan	Photographie	Commentaire
AUB1			<p><b>Objet :</b> Création d'un accès</p> <p><b>Superficie :</b> 432 m<sup>2</sup></p> <p><b>Bénéficiaire :</b> Commune</p>
AUB3			<p><b>Objet :</b> Création d'un accès</p> <p><b>Superficie :</b> 95 m<sup>2</sup></p> <p><b>Bénéficiaire :</b> Commune</p>
AUB4			<p><b>Objet :</b> Réalisation d'une aire de stationnement</p> <p><b>Superficie :</b> 601 m<sup>2</sup></p> <p><b>Bénéficiaire :</b> Commune</p>

N°	Extrait de plan	Photographie	Commentaire
AUB5			<p><b>Objet</b> : Création d'un giratoire et d'une voie de desserte</p> <p><b>Superficie</b> : 17 128 m<sup>2</sup></p> <p><b>Bénéficiaire</b> : Département</p>
AUB6			<p><b>Objet</b> : Création d'un parking et d'un équipement destiné à la petite enfance</p> <p><b>Superficie</b> : 452 m<sup>2</sup></p> <p><b>Bénéficiaire</b> : Commune</p>



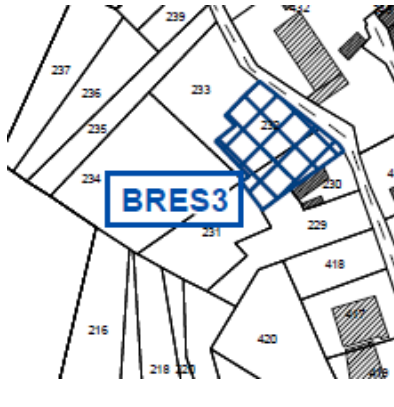

■ **BAISIEUX**

Aucun emplacement réservé n'a été délimité sur cette commune.

■ **BONNAY**

Aucun emplacement réservé n'a été délimité sur cette commune.

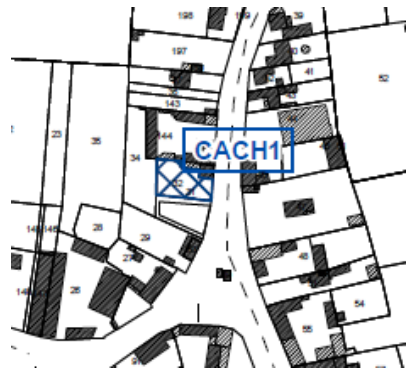

■ BRESLE

N°	Extrait de plan	Photographie	Commentaire
BRES1	 <p>Extrait de plan montrant un emplacement réservé BRES1 au bout d'une rue. Le plan indique des parcelles numérotées (278, 279, 284, 286, 287, 290, 291, 292) et le texte 'AU BOUT DE LA RUE'.</p>	 <p>Photographie aérienne montrant l'emplacement réservé BRES1, circule en rouge, à l'intersection d'une rue et d'un terrain agricole.</p>	<p><b>Objet</b> : Aménagement hydraulique <b>Superficie</b> : 323 m<sup>2</sup> <b>Bénéficiaire</b> : CCVDS</p>
BRES2	SUPPRIME		
BRES3	 <p>Extrait de plan montrant un emplacement réservé BRES3. Le plan indique des parcelles numérotées (233, 234, 235, 236, 237, 238, 239, 240, 241, 242, 243, 244, 245, 246, 247, 248, 249, 250, 251, 252, 253, 254, 255, 256, 257, 258, 259, 260, 261, 262, 263, 264, 265, 266, 267, 268, 269, 270, 271, 272, 273, 274, 275, 276, 277, 278, 279, 280, 281, 282, 283, 284, 285, 286, 287, 288, 289, 290, 291, 292, 293, 294, 295, 296, 297, 298, 299, 300, 301, 302, 303, 304, 305, 306, 307, 308, 309, 310, 311, 312, 313, 314, 315, 316, 317, 318, 319, 320, 321, 322, 323, 324, 325, 326, 327, 328, 329, 330, 331, 332, 333, 334, 335, 336, 337, 338, 339, 340, 341, 342, 343, 344, 345, 346, 347, 348, 349, 350, 351, 352, 353, 354, 355, 356, 357, 358, 359, 360, 361, 362, 363, 364, 365, 366, 367, 368, 369, 370, 371, 372, 373, 374, 375, 376, 377, 378, 379, 380, 381, 382, 383, 384, 385, 386, 387, 388, 389, 390, 391, 392, 393, 394, 395, 396, 397, 398, 399, 400, 401, 402, 403, 404, 405, 406, 407, 408, 409, 410, 411, 412, 413, 414, 415, 416, 417, 418, 419, 420, 421, 422, 423, 424, 425, 426, 427, 428, 429, 430, 431, 432, 433, 434, 435, 436, 437, 438, 439, 440, 441, 442, 443, 444, 445, 446, 447, 448, 449, 450, 451, 452, 453, 454, 455, 456, 457, 458, 459, 460, 461, 462, 463, 464, 465, 466, 467, 468, 469, 470, 471, 472, 473, 474, 475, 476, 477, 478, 479, 480, 481, 482, 483, 484, 485, 486, 487, 488, 489, 490, 491, 492, 493, 494, 495, 496, 497, 498, 499, 500).</p>	 <p>Photographie aérienne montrant l'emplacement réservé BRES3, circule en rouge, dans une zone boisée.</p>	<p><b>Objet</b> : Aménagement hydraulique <b>Superficie</b> : 997 m<sup>2</sup> <b>Bénéficiaire</b> : CCVDS</p>

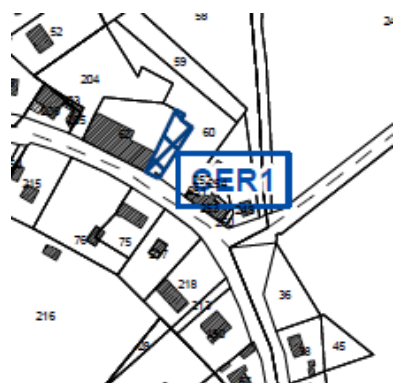

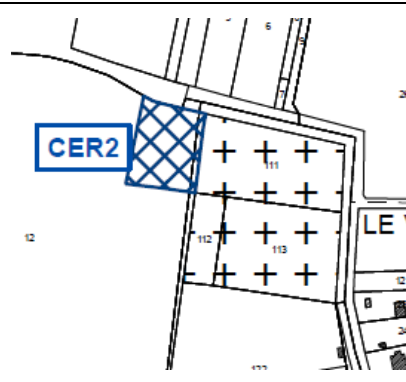

■ BUSSY-LES-DAOURS

Aucun emplacement réservé n'a été délimité sur cette commune.

■ CACHY

N°	Extrait de plan	Photographie	Commentaire
CACH1			<p><b>Objet</b> : Ouvrage de gestion hydraulique</p> <p><b>Superficie</b> : 506 m<sup>2</sup></p> <p><b>Bénéficiaire</b> : CCVDS</p>

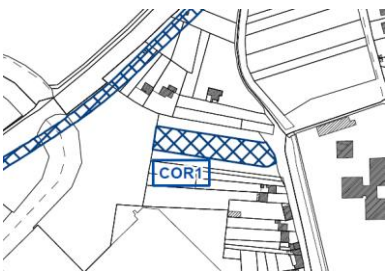

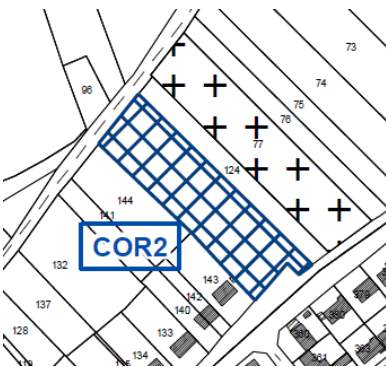

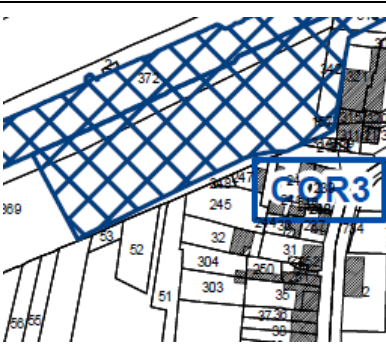

■ CERISY

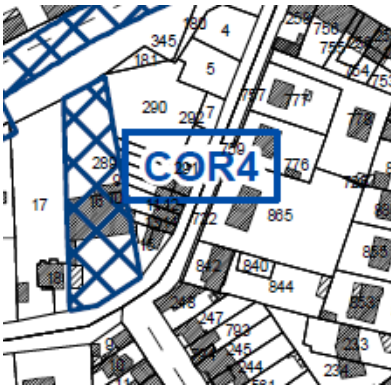

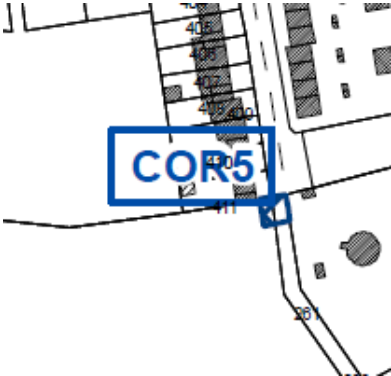

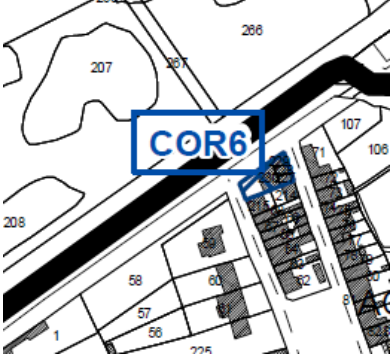



N°	Extrait de plan	Photographie	Commentaire
CER1			<p><b>Objet</b> : Aménagement hydraulique</p> <p><b>Superficie</b> : 329 m<sup>2</sup></p> <p><b>Bénéficiaire</b> : CCVDS</p>
CER2			<p><b>Objet</b> : Extension du cimetière</p> <p><b>Superficie</b> : 2 157 m<sup>2</sup></p> <p><b>Bénéficiaire</b> : Commune</p>

■ CHIPILLY

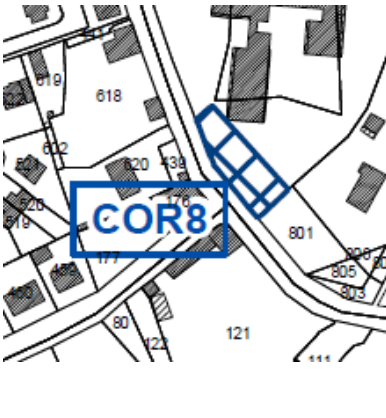





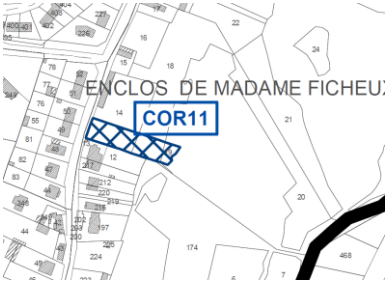

Aucun emplacement réservé n'a été délimité sur cette commune.


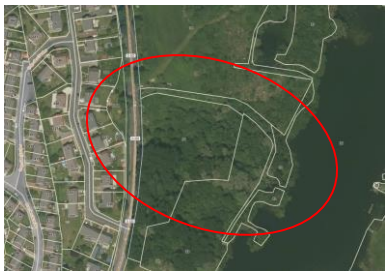
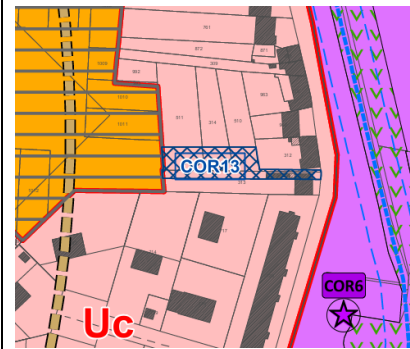

■ CORBIE

N°	Extrait de plan	Photographie	Commentaire
COR1			<p><b>Objet</b> : Création d'une voirie</p> <p><b>Superficie</b> : 3 158 m<sup>2</sup></p> <p><b>Bénéficiaire</b> : Commune</p>
COR2			<p><b>Objet</b> : Extension du cimetière</p> <p><b>Superficie</b> : 5 419 m<sup>2</sup></p> <p><b>Bénéficiaire</b> : Commune</p>
COR3			<p><b>Objet</b> : Création d'une aire de stationnement</p> <p><b>Superficie</b> : 7 755 m<sup>2</sup></p> <p><b>Bénéficiaire</b> : CCVDS</p>

N°	Extrait de plan	Photographie	Commentaire
COR4			<p><b>Objet</b> : Création d'un espace public</p> <p><b>Superficie</b> : 1 950 m<sup>2</sup></p> <p><b>Bénéficiaire</b> : Commune</p>
COR5			<p><b>Objet</b> : Création d'une passerelle</p> <p><b>Superficie</b> : 100 m<sup>2</sup></p> <p><b>Bénéficiaire</b> : CCVDS</p>
COR6			<p><b>Objet</b> : Création d'une passerelle</p> <p><b>Superficie</b> : 269 m<sup>2</sup></p> <p><b>Bénéficiaire</b> : CCVDS</p>
COR7			<p><b>Objet</b> : Voirie</p> <p><b>Superficie</b> : 137 806 m<sup>2</sup></p> <p><b>Bénéficiaire</b> : Département</p>



N°	Extrait de plan	Photographie	Commentaire
COR8			<p><b>Objet</b> : Stationnement, ouverture du parc public sur la véloroute, création d'un accès vers une future opération immobilière</p> <p><b>Superficie</b> : 644 m<sup>2</sup></p> <p><b>Bénéficiaire</b> : Commune</p>
COR9			<p><b>Objet</b> : Création d'une déchèterie</p> <p><b>Superficie</b> : 20 047 m<sup>2</sup></p> <p><b>Bénéficiaire</b> : CCVDS</p>
COR10			<p><b>Objet</b> : Voirie</p> <p><b>Superficie</b> : 2 925 m<sup>2</sup></p> <p><b>Bénéficiaire</b> : Département</p>
COR11			<p><b>Objet</b> : Aménagement hydraulique</p> <p><b>Superficie</b> : 1 320 m<sup>2</sup></p> <p><b>Bénéficiaire</b> : CCVS</p>

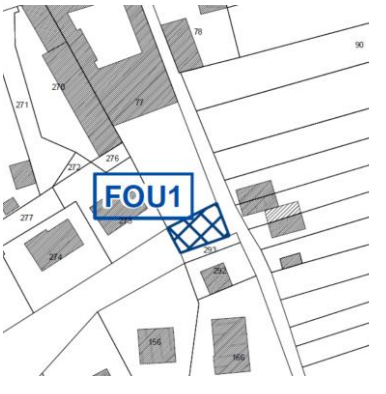

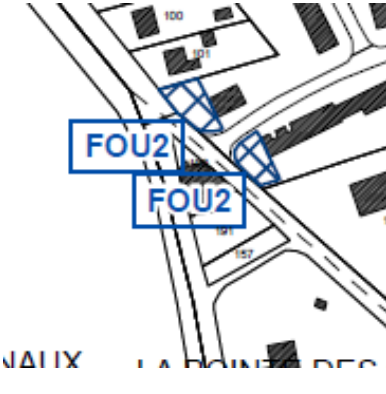

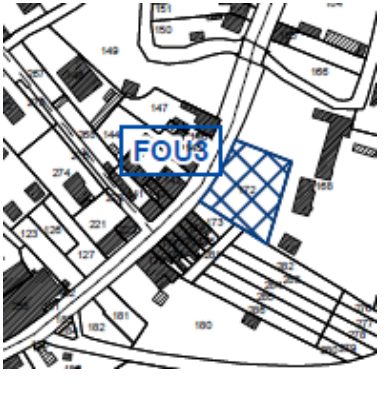



N°	Extrait de plan	Photographie	Commentaire
COR12			<p><b>Objet</b> : Aménagement hydraulique <b>Superficie</b> : 1 400 m<sup>2</sup> <b>Bénéficiaire</b> : CCVS</p>
COR13			<p><b>Objet</b> : Voirie <b>Superficie</b> : 1 000 m<sup>2</sup> <b>Bénéficiaire</b> : Commune</p>

■ DAOURS

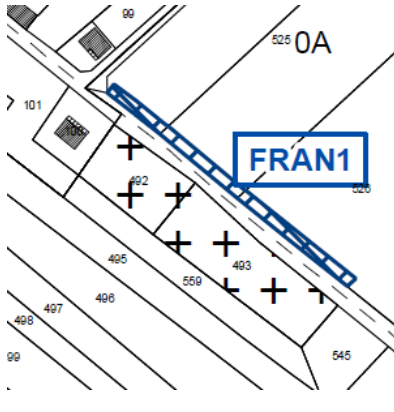
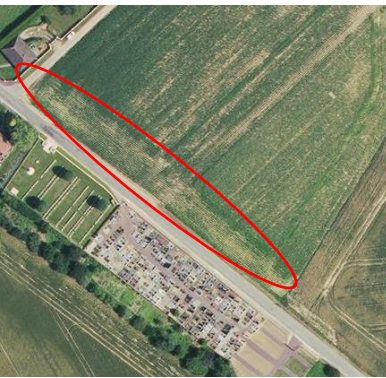
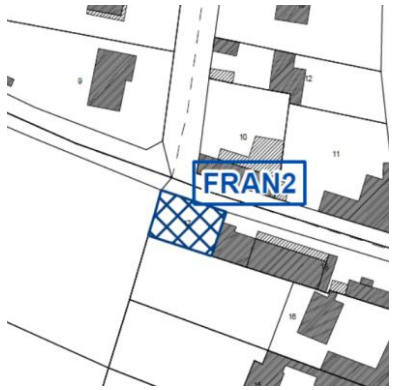

Aucun emplacement réservé n'a été délimité sur cette commune.

■ FOUILLOY

N°	Extrait de plan	Photographie	Commentaire
----	-----------------	--------------	-------------

N°	Extrait de plan	Photographie	Commentaire
FOU1			<p><b>Objet</b> : Espace public <b>Superficie</b> : 112 m<sup>2</sup> <b>Bénéficiaire</b> : Commune</p>
FOU2			<p><b>Objet</b> : Aire de stationnement <b>Superficie</b> : 585 m<sup>2</sup> <b>Bénéficiaire</b> : Commune</p>
FOU3			<p><b>Objet</b> : Aire de stationnement <b>Superficie</b> : 1 235 m<sup>2</sup> <b>Bénéficiaire</b> : Commune</p>
FOU4			<p><b>Objet</b> : Création d'un accès <b>Superficie</b> : 2008 m<sup>2</sup> <b>Bénéficiaire</b> : Commune</p>

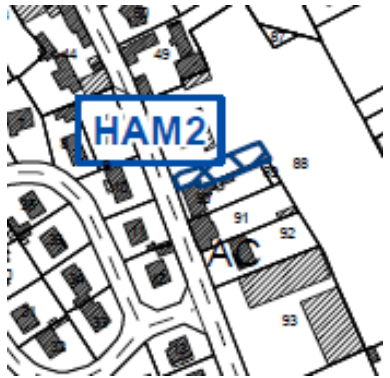





■ FRANVILLERS

N°	Extrait de plan	Photographie	Commentaire
FRAN1	 <p>Extrait de plan montrant un emplacement réservé (FRAN1) en bleu, situé à proximité d'une route et de parcelles numérotées (492, 493, 495, 496, 497, 498, 559, 545, 526 0A).</p>	 <p>Photographie aérienne montrant l'emplacement réservé (FRAN1) en rouge, situé à proximité d'une route et de parcelles agricoles.</p>	<p><b>Objet</b> : Aménagement de gestion des eaux pluviales</p> <p><b>Superficie</b> : 234 m<sup>2</sup></p> <p><b>Bénéficiaire</b> : CCVDS</p>
FRAN2	 <p>Extrait de plan montrant un emplacement réservé (FRAN2) en bleu, situé à proximité d'une route et de parcelles numérotées (10, 11, 12).</p>	 <p>Photographie aérienne montrant l'emplacement réservé (FRAN2) en rouge, situé à proximité d'une route et de parcelles agricoles.</p>	<p><b>Objet</b> : Création d'une aire de stationnement</p> <p><b>Superficie</b> : 685 m<sup>2</sup></p> <p><b>Bénéficiaire</b> : Commune</p>

■ GENTELLES

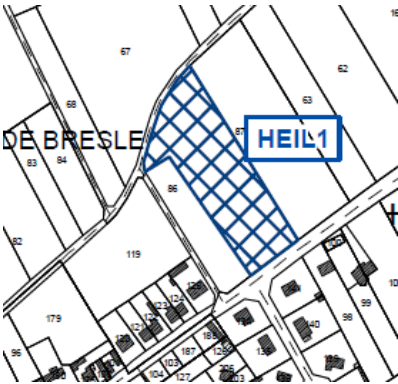



Aucun emplacement réservé n'a été délimité sur cette commune.

■ HAMELET

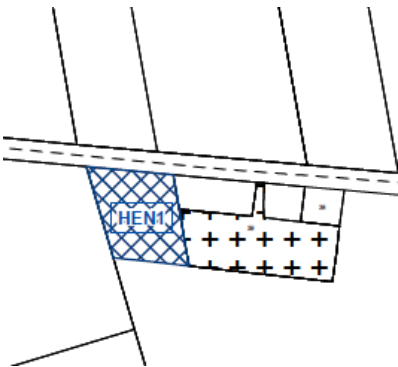

N°	Extrait de plan	Photographie	Commentaire
HAM2			<p><b>Objet</b> : Création d'un accès</p> <p><b>Superficie</b> : 432 m<sup>2</sup></p> <p><b>Bénéficiaire</b> : Commune</p>
HAM3			<p><b>Objet</b> : Création d'un accès au futur bâtiment technique</p> <p><b>Superficie</b> : 264 m<sup>2</sup></p> <p><b>Bénéficiaire</b> : Commune</p>
HAM4			<p><b>Objet</b> : Accès à la mairie</p> <p><b>Superficie</b> : 180 m<sup>2</sup></p> <p><b>Bénéficiaire</b> : Commune</p>

■ HEILLY

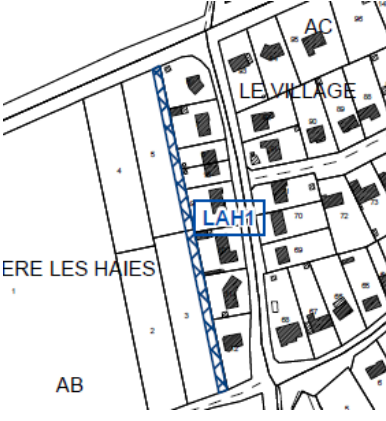

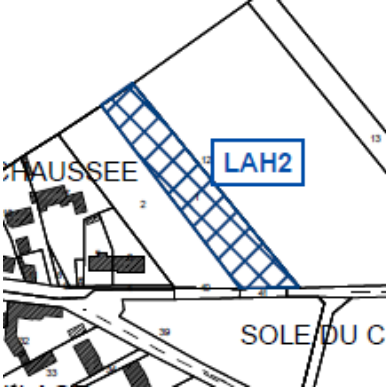



N°	Extrait de plan	Photographie	Commentaire
----	-----------------	--------------	-------------

N°	Extrait de plan	Photographie	Commentaire
HEIL1			<p><b>Objet</b> : Zone verte, espace tampon entre le nouveau quartier et les cultures</p> <p><b>Superficie</b> : 7 272 m<sup>2</sup></p> <p><b>Bénéficiaire</b> : Commune</p>
HEIL2			<p><b>Objet</b> : Aménagement hydraulique</p> <p><b>Superficie</b> : 1 261 m<sup>2</sup></p> <p><b>Bénéficiaire</b> : CCVDS</p>

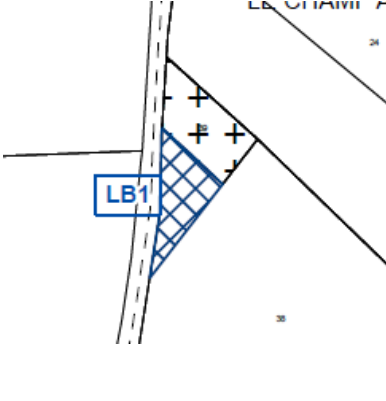



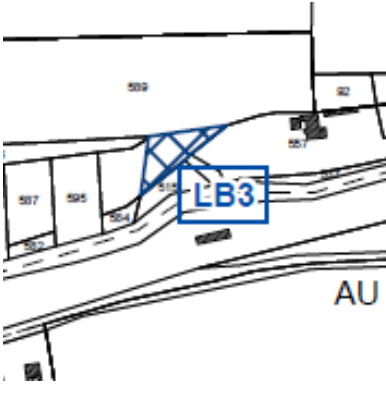

■ HÉNENCOURT

N°	Extrait de plan	Photographie	Commentaire
HEN1			<p><b>Objet</b> : Extension du cimetière</p> <p><b>Superficie</b> : 1 565 m<sup>2</sup></p> <p><b>Bénéficiaire</b> : Commune</p>

■ LAHOUSOYE

N°	Extrait de plan	Photographie	Commentaire
LAH1			<p><b>Objet</b> : Plantation d'une haie</p> <p><b>Superficie</b> : 1 231 m<sup>2</sup></p> <p><b>Bénéficiaire</b> : Commune</p>
LAH2			<p><b>Objet</b> : Aménagement d'un espace public engazonné avec cheminement doux</p> <p><b>Superficie</b> : 2 874 m<sup>2</sup></p> <p><b>Bénéficiaire</b> : Commune</p>
LAH3			<p><b>Objet</b> : Aménagement hydraulique</p> <p><b>Superficie</b> : 338 m<sup>2</sup></p> <p><b>Bénéficiaire</b> : CCVDS</p>

■ LAMOTTE-BREBIÈRE

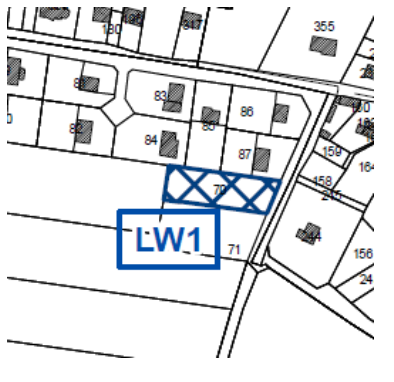

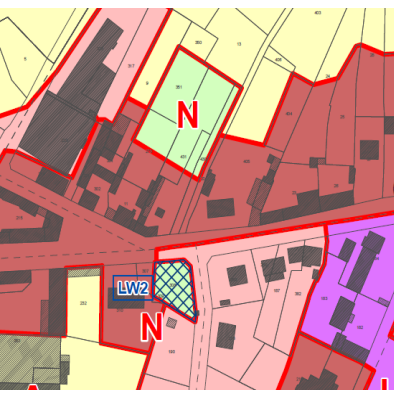

N°	Extrait de plan	Photographie	Commentaire
LB1			<p><b>Objet</b> : Extension du cimetière</p> <p><b>Superficie</b> : 1 548 m<sup>2</sup></p> <p><b>Bénéficiaire</b> : Commune</p>
LB2			<p><b>Objet</b> : Création d'un accès</p> <p><b>Superficie</b> : 475 m<sup>2</sup></p> <p><b>Bénéficiaire</b> : Commune</p>
LB3			<p><b>Objet</b> : Création d'un accès</p> <p><b>Superficie</b> : 408 m<sup>2</sup></p> <p><b>Bénéficiaire</b> : Commune</p>



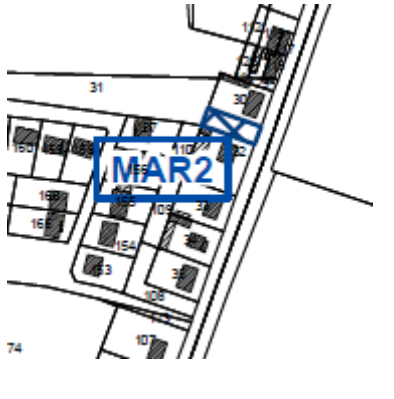

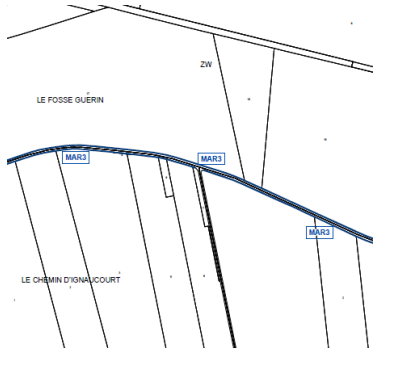



■ LE HAMEL

Un emplacement réservé était délimité au moment de l'arrêt du PLUi, toutefois celui-ci a été supprimé en vue de l'approbation suite aux remarques de l'Etat.

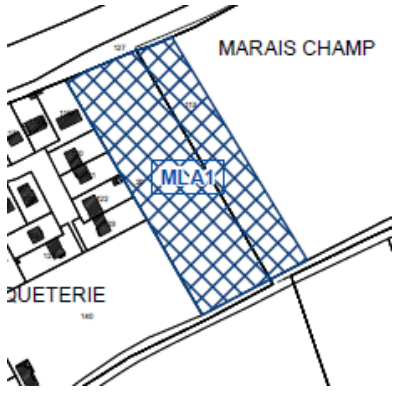

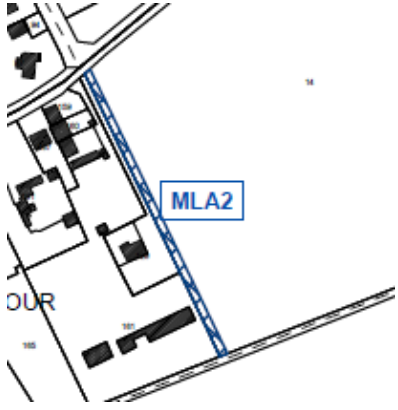



■ LAMOTTE-WARFUSÉE

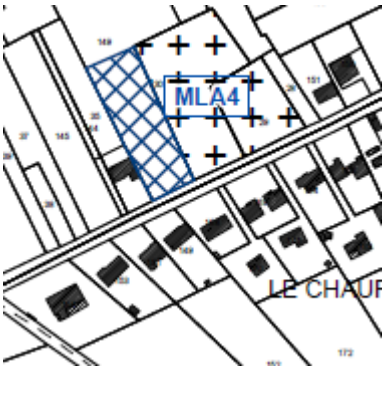

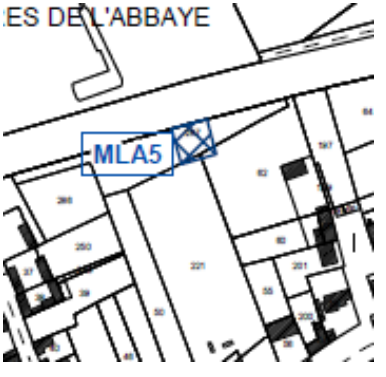

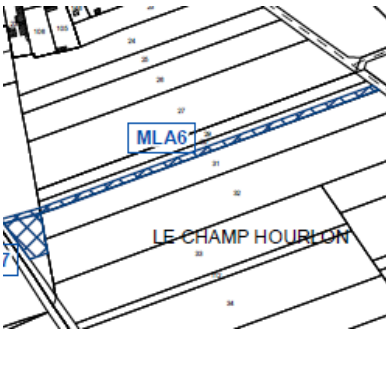

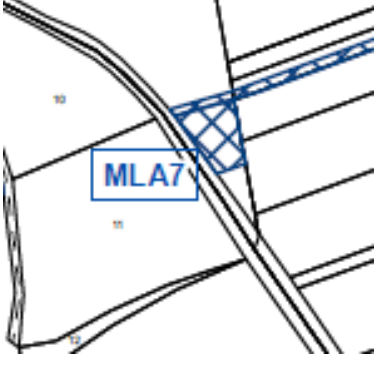

N°	Extrait de plan	Photographie	Commentaire
LW1			<p><b>Objet</b> : Ouvrage de lutte contre les ruissellements</p> <p><b>Superficie</b> : 1 219 m<sup>2</sup></p> <p><b>Bénéficiaire</b> : CCVDS</p>
LW2			<p><b>Objet</b> : Aménagement pour la gestion des eaux pluviales</p> <p><b>Superficie</b> : 475 m<sup>2</sup></p> <p><b>Bénéficiaire</b> : CCVDS</p>

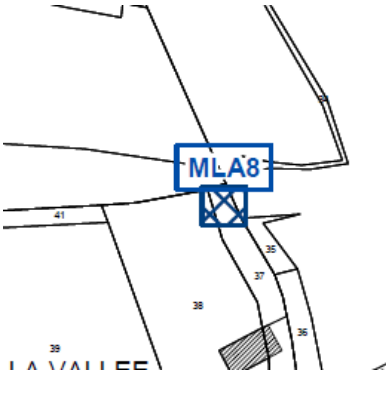

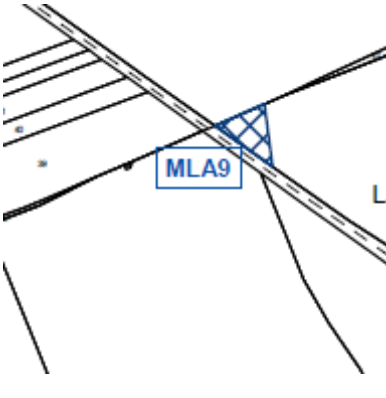

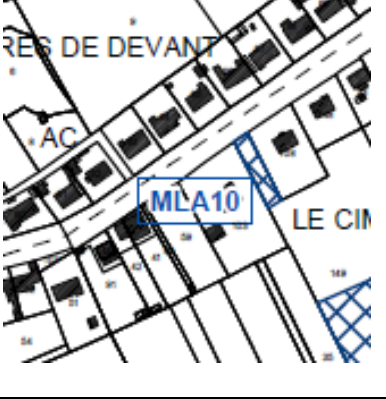

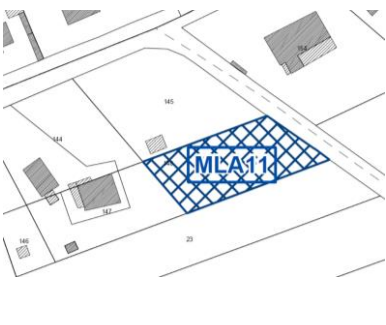

■ MARCELCAVE

N°	Extrait de plan	Photographie	Commentaire
MAR2			<p><b>Objet</b> : Création d'un accès</p> <p><b>Superficie</b> : 299 m<sup>2</sup></p> <p><b>Bénéficiaire</b> : Commune</p>
MAR3			<p><b>Objet</b> : Plantation d'une haie (2m)</p> <p><b>Superficie</b> : 6 445 m<sup>2</sup></p> <p><b>Bénéficiaire</b> : Département</p>
MAR4			<p><b>Objet</b> : Création d'un programme de logement</p> <p><b>Superficie</b> : 3 378 m<sup>2</sup></p> <p><b>Bénéficiaire</b> : SIP</p>

■ MÉRICOURT L'ABBÉ

N°	Extrait de plan	Photographie	Commentaire
MLA1	 <p>MARAIS CHAMP QUETERIE MLA1</p>		<p><b>Objet</b> : Extension du stade et création de stationnement</p> <p><b>Superficie</b> : 14 607 m<sup>2</sup></p> <p><b>Bénéficiaire</b> : Commune</p>
MLA2	 <p>DUR MLA2</p>		<p><b>Objet</b> : Création d'un tour de ville</p> <p><b>Superficie</b> : 845 m<sup>2</sup></p> <p><b>Bénéficiaire</b> : Commune</p>
MLA3	 <p>LE VILLAGE AD MLA3 MLA3</p>		<p><b>Objet</b> : Création d'un tour de ville</p> <p><b>Superficie</b> : 6 168 m<sup>2</sup></p> <p><b>Bénéficiaire</b> : Commune</p>

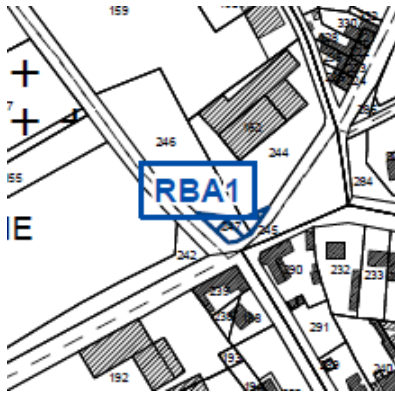

N°	Extrait de plan	Photographie	Commentaire
MLA4			<p><b>Objet</b> : Création d'une aire de stationnement et d'un accès</p> <p><b>Superficie</b> : 2 416 m<sup>2</sup></p> <p><b>Bénéficiaire</b> : Commune</p>
MLA5			<p><b>Objet</b> : Aménagement hydraulique</p> <p><b>Superficie</b> : 400 m<sup>2</sup></p> <p><b>Bénéficiaire</b> : CCVDS</p>
MLA6			<p><b>Objet</b> : Création d'un tour de ville</p> <p><b>Superficie</b> : 1 338 m<sup>2</sup></p> <p><b>Bénéficiaire</b> : Commune</p>
MLA7			<p><b>Objet</b> : Aménagement hydraulique</p> <p><b>Superficie</b> : 652 m<sup>2</sup></p> <p><b>Bénéficiaire</b> : CCVDS</p>

N°	Extrait de plan	Photographie	Commentaire
MLA8			<p><b>Objet</b> : Aménagement hydraulique</p> <p><b>Superficie</b> : 458 m<sup>2</sup></p> <p><b>Bénéficiaire</b> : CCVDS</p>
MLA9			<p><b>Objet</b> : Aménagement hydraulique</p> <p><b>Superficie</b> : 536 m<sup>2</sup></p> <p><b>Bénéficiaire</b> : CCVDS</p>
MLA10			<p><b>Objet</b> : Création d'un accès</p> <p><b>Superficie</b> : 307 m<sup>2</sup></p> <p><b>Bénéficiaire</b> : Commune</p>
MLA11			<p><b>Objet</b> : Aménagement hydraulique</p> <p><b>Superficie</b> : 995 m<sup>2</sup></p> <p><b>Bénéficiaire</b> : CCVDS</p>

■ **MORCOURT**

Aucun emplacement réservé n'a été délimité sur cette commune.

■ **RIBEMONT SUR ANCRE**

N°	Extrait de plan	Photographie	Commentaire
RBA1			<p><b>Objet</b> : Aménagement hydraulique  <b>Superficie</b> : 278 m<sup>2</sup>  <b>Bénéficiaire</b> : CCVDS</p>

■ **SAILLY-LAURETTE**

Aucun emplacement réservé n'a été délimité sur cette commune.

■ **SAILLY-LE-SEC**

Aucun emplacement réservé n'a été délimité sur cette commune.

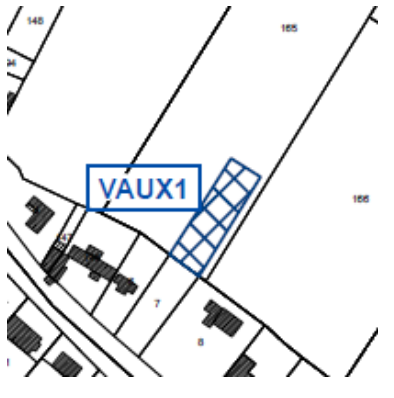

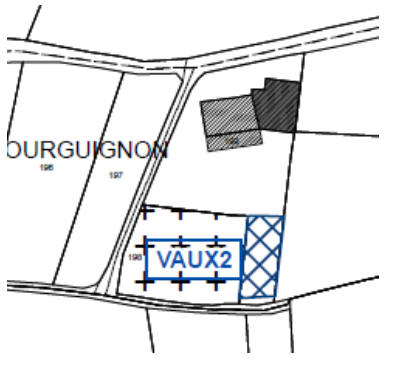

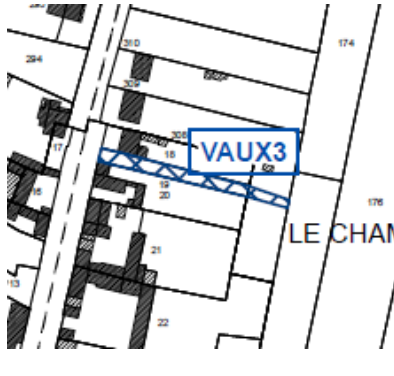

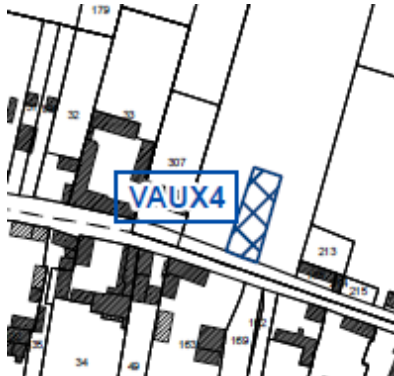

■ **TREUX**

Aucun emplacement réservé n'a été délimité sur cette commune.

■ **VAIRE-SOUS-CORBIE**

Aucun emplacement réservé n'a été délimité sur cette commune.

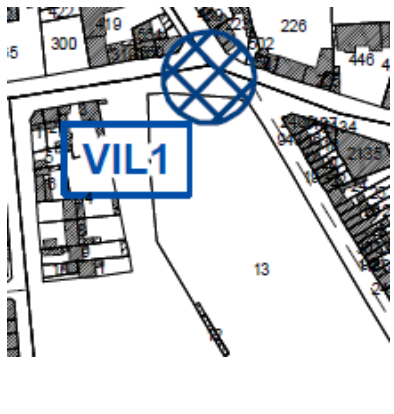

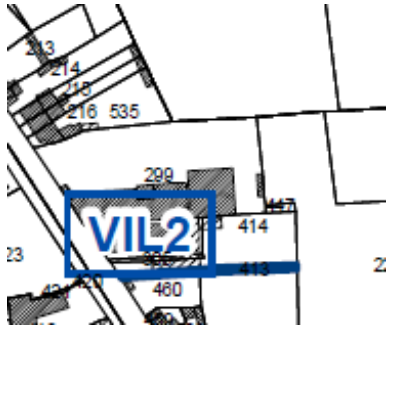

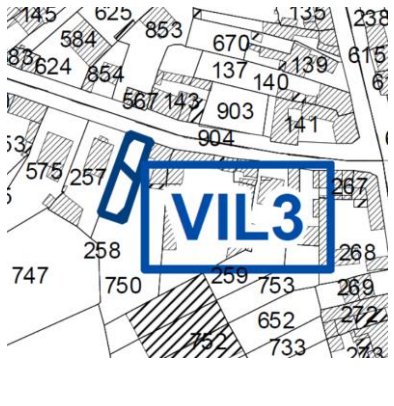

■ VAUX-SUR-SOMME

N°	Extrait de plan	Photographie	Commentaire
VAUX1			<p><b>Objet</b> : Aménagement d'un accès</p> <p><b>Superficie</b> : 665 m<sup>2</sup></p> <p><b>Bénéficiaire</b> : Commune</p>
VAUX2			<p><b>Objet</b> : Extension du cimetière</p> <p><b>Superficie</b> : 655 m<sup>2</sup></p> <p><b>Bénéficiaire</b> : Commune</p>
VAUX3			<p><b>Objet</b> : Aménagement d'un accès</p> <p><b>Superficie</b> : 384 m<sup>2</sup></p> <p><b>Bénéficiaire</b> : Commune</p>
VAUX4			<p><b>Objet</b> : Aménagement d'un accès</p> <p><b>Superficie</b> : 381 m<sup>2</sup></p> <p><b>Bénéficiaire</b> : Commune</p>



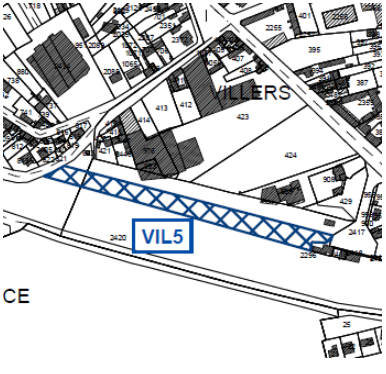

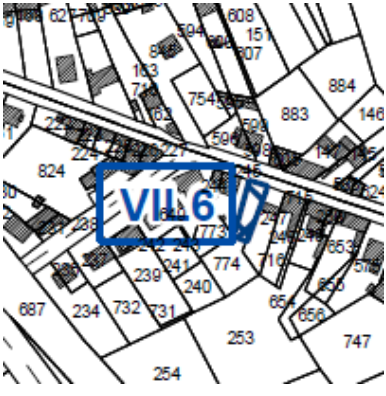

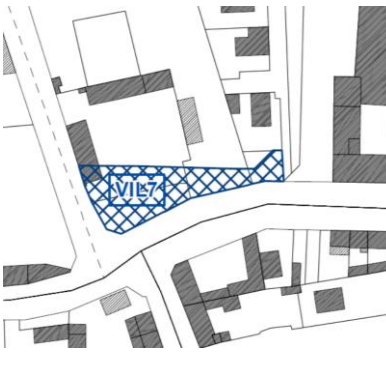
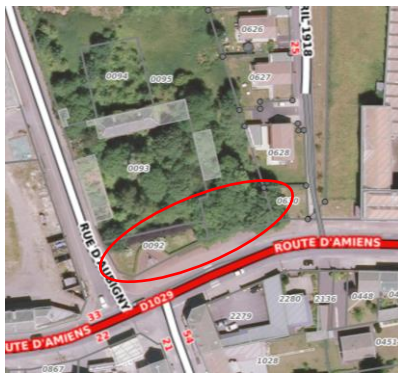
■ **VECQUEMONT**

Aucun emplacement réservé n'a été délimité sur cette commune.



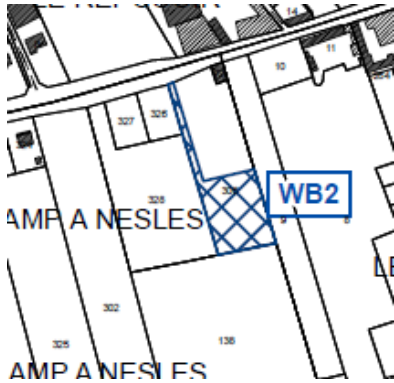



■ **VILLERS-BRETONEUX**



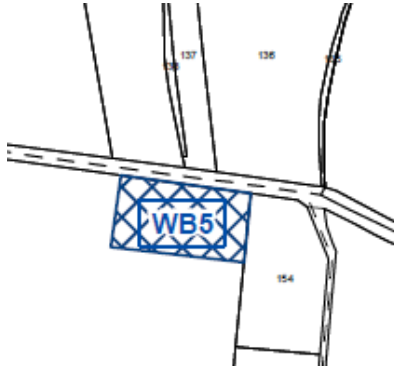

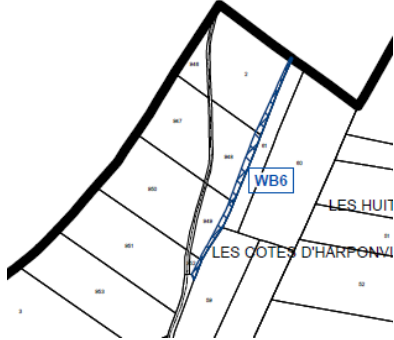

N°	Extrait de plan	Photographie	Commentaire
VIL1			<p><b>Objet</b> : Aménagement de l'intersection</p> <p><b>Superficie</b> : 1 762 m<sup>2</sup></p> <p><b>Bénéficiaire</b> : Commune</p>
VIL2			<p><b>Objet</b> : Chemin piétonnier</p> <p><b>Superficie</b> : 212 m<sup>2</sup></p> <p><b>Bénéficiaire</b> : Commune</p>
VIL3			<p><b>Objet</b> : Création d'un accès</p> <p><b>Superficie</b> : 247 m<sup>2</sup></p> <p><b>Bénéficiaire</b> : Commune</p>



N°	Extrait de plan	Photographie	Commentaire
VIL4			<p><b>Objet :</b> Création d'un accès</p> <p><b>Superficie :</b> 284 m<sup>2</sup></p> <p><b>Bénéficiaire :</b> Commune</p>
VIL5			<p><b>Objet :</b> Espace public</p> <p><b>Superficie :</b> 6 116 m<sup>2</sup></p> <p><b>Bénéficiaire :</b> Commune</p>
VIL6			<p><b>Objet :</b> Création d'un accès</p> <p><b>Superficie :</b> 237 m<sup>2</sup></p> <p><b>Bénéficiaire :</b> Commune</p>
VIL7			<p><b>Objet :</b> aménagement des abords de la RD 1029</p> <p><b>Superficie :</b> 1 063 m<sup>2</sup></p> <p><b>Bénéficiaire :</b> Commune</p>

■ WARLOY-BAILLON

N°	Extrait de plan	Photographie	Commentaire
WB1			<p><b>Objet</b> : Equipement public (désenclavement de la salle des fêtes)</p> <p><b>Superficie</b> : 1 820 m<sup>2</sup></p> <p><b>Bénéficiaire</b> : Commune</p>
WB2			<p><b>Objet</b> : Aménagement hydraulique</p> <p><b>Superficie</b> : 2 561 m<sup>2</sup></p> <p><b>Bénéficiaire</b> : CCVDS</p>
WB3			<p><b>Objet</b> : Aménagement hydraulique</p> <p><b>Superficie</b> : 924 m<sup>2</sup></p> <p><b>Bénéficiaire</b> : CCVDS</p>

N°	Extrait de plan	Photographie	Commentaire
WB4			<p><b>Objet</b> : Aménagement hydraulique <b>Superficie</b> : 450 m<sup>2</sup> <b>Bénéficiaire</b> : CCVDS</p>
WB5			<p><b>Objet</b> : Aménagement hydraulique <b>Superficie</b> : 4 528 m<sup>2</sup> <b>Bénéficiaire</b> : CCVDS</p>
WB6			<p><b>Objet</b> : Chemin rural <b>Superficie</b> : 1 805 m<sup>2</sup> <b>Bénéficiaire</b> : Commune</p>